

Programa PRÓ RURAL - Cidadania e Renda no Campo – Subcomponente 2.2: Adequação de Estradas Rurais

PLANO OPERATIVO ANUAL (POA) – ANO 2018

CONSÓRCIO: INTERMUNICIPAL DE DESENVOLVIMENTO REGINAL CAMINHOS DO TIBAGI. CNPJ 17.058.641/0001-08

CONSOLIDAÇÃO DAS DEMANDAS MUNICIPAIS PARA ADEQUAÇÃO, READEQUAÇÃO E/OU MELHORIA DAS ESTRADAS RURAIS.

CONSÓRCIO	PREVISÃO DE TRABALHO DO CONSÓRCIO (KM/ANO)	ORDEM DE ATENDIMENTO DEFINIDO PELO CONSÓRCIO	MUNICÍPIO	PREVISÃO DE TRABALHO DO MUNICÍPIO (KM/ANO)	PREVISÃO PARA EXECUÇÃO - METAS FÍSICAS			PERÍODO DE EXECUÇÃO	
					NÍVEL DE PRIORIDADE	PREVISÃO DA ESTRADA A SER TRABALHADA (NOME DA ESTRADA RURAL)	CRITÉRIO PARA ESCOLHA DA ESTRADA	INÍCIO	TÉRMINO
Consórcio Caminhos do Tibagi	153,61 km	1º	IPIRANGA	43	1º	Avencal a Santana 15 Km	Conforme discussão comunidade	01/2018	03/2018
					2º	Riozinho a São Braz 13 km	Conforme discussão comunidade		
					3º	Três Pontes a Lustosa Bom Jesus 15 km	Conforme discussão comunidade		
		2º	ORTIGUEIRA	49	1º	Caeté a Estação 7,5 Km	Nº elevado de moradores	04/2018	06/2018
					2º	Formosa 17,5 Km	Nº elevados de moradores		
					3º	Briolândia a Tamarana 24 Km	//		


*[Handwritten signature]*

*[Handwritten signature]*


*[Handwritten mark]*

	3°	CARAMBEI	27,81	1°	Estrada para fazenda Santo André <b>15,2 KM</b>	N° elevado de moradores	07/2018	09/2018
				2°	Estrada para Andorinhas (ponte) <b>10,01 KM</b>	N° elevado de moradores		
				3°	Estrada para rodovia Castro a Tibagi <b>2,6 km</b>			
	4°	TAMARANA	33,8	1°	Placa da vaca a Igrejinha do Rio Preto <b>16 km</b>		10/2017	12/2017
				2°	Cruz de malta ao Mundo Novo <b>9,0 KM</b>			
				3°	Mahmud até Mandagaia <b>8.8 km</b>			


RESPONSÁVEL PELO LEVANTAMENTO: Claudiomir Schneider



**RICARDO HORNUG**  
Presidente do Consórcio Caminhos do Tibagi



**LUIS CARLOS BLUM**  
Prefeito Ipiranga



**OSMAR BLUM**  
Prefeito de Carambei



**LOURDES BANACH**  
Prefeita de Ortigueira



**ROBERTO DIAS SIENA**  
Prefeito de Tamarana

